

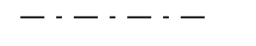


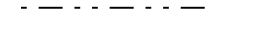






PROVINCIE: OOST VLAANDEREN	GEMEENTE: WACHTEBEKE - ZELZATE
HOOGST TOELAATBARE BEDRIJFSDRUK: 66 bar	TTRKABEL: <input checked="" type="checkbox"/> BELGACOM: <input type="checkbox"/> KOKER 50mm: <input checked="" type="checkbox"/>
BUITENDIAMETER: 609 mm MIN. WANDDIKTE: 12.2 mm	OPM. LEIDING DOOR: _____
KWALITEIT EN SOORT VAN HET STAAL: L415	LENGTE VAN DE LEIDING OP HET PLAN: 1906 m
REPRODUCTIE VOORBEHOUDEN. DEZE TEKENING MAG NIET GECOPYEERD, GEREPRODUCEERD, TER REPRODUCTIE GEGEVEN OF AAN DERDEN AFGESTAAN WORDEN ZONDER ONZE MACTIGING	
DIT PLAN MAG SLECHTS BESCHOUWD WORDEN ALS EEN MIDDEL DAT DE LOGISCHE BEPALING VAN DE GASVERVOERLEIDINGEN EN TOEBEHOREN IN AANWEZIGHEID VAN EEN AFGEVAARDEGDE VAN DE N.V. FLUXYS ZAL VERGEMAKELIJKEN. BIJKOMENDE NULTOELIJNGEN MOETEN VOOR DE STUDIE VAN PROJECTEN OF DE UITVOERING VAN WERKEN INGEWONEN WORDEN BIJ DE N.V. FLUXYS KUNSTLAAN 31 1040 BRUSSEL.	
HET KONINKLIJK BESLUIT VAN 21 SEPTEMBER 1988 (B.S. 81048) BEHALVE DE VERPLICHTINGEN EN VOORSCHRIFTEN VAN NAARBEPLING EN INFORMATIE NOTE LEVEN BIJ WERKEN IN EEN "BESCHERMDE ZONE" DIE DE GASVERVOERINSTALLATIE INVADERT OP 15 m-AAN WEERSZIJDEN VAN NAAR INPLANTING, IN VOORKOMEND GEVAL, UITGEBOED TOT DE ZONE WAAR DE WERKEN DE STABILITEIT VAN DE VOORMEDE ZONE KAN SCHADEN	

ZELZATE (GRENS) - WACHTEBEKE (GEBR. NAUDTSLAAN)
WACHTEBEKE 1e AFD SECTIE A
ZELZATE 2e AFD SECTIE B en F
DN 600mm
KADASTRAAL SITUATIEPLAN

BASISPLAN OPGEMAAKT DOOR: A.A.P.D.	SCHAAL: 1/2000	PLAN Nr: 3.07378/2501
		FORMAAT: A1
VERVANGT HET Nr: _____		VERVANGT HET Nr: _____

- LEGENDE**
-  Fluxysleiding in Project
 -  Bestaande Fluxysleiding
 -  Identificatiezone Fluxys
 -  Gemeentegrens
 -  Kadastrale sectiegrens
 -  Kadastrale kaartbladgrens
 -  Kadastrale perceelsgrens
 -  Tijdelijke strengzone

NOTA

- KADASTRAAL PLAN bijgehouden tot : 01/01/2022
 Algemene Administratie van de Patrimoniumdocumentatie is auteur van het kadastraal perceelplan dat als basis werd gebruikt voor het opstellen van onderhavig plan. Niets uit dit document mag worden vervaardigd of openbaar gemaakt door middel van druk, fotokopie, microfilm of op welke andere wijze ook zonder voorafgaandelijke schriftelijke toestemming van de Algemene Administratie van Patrimoniumdocumentatie
- Te raadplegen SITUATIEPLAN : 3.07378/1200

Tek.	Scan	Datum	Evolutie van het plan	Geomet.	Goedgek.	Verant. T.B.	Proj.-leider
0		28/11/23	P10482 - Voor opm/advies	GEOMET	EJ	BW	HVH
A		11/01/24	P10482 - Goed voor VON AS24/4573	GEOMET	EJ	BW	HVH