









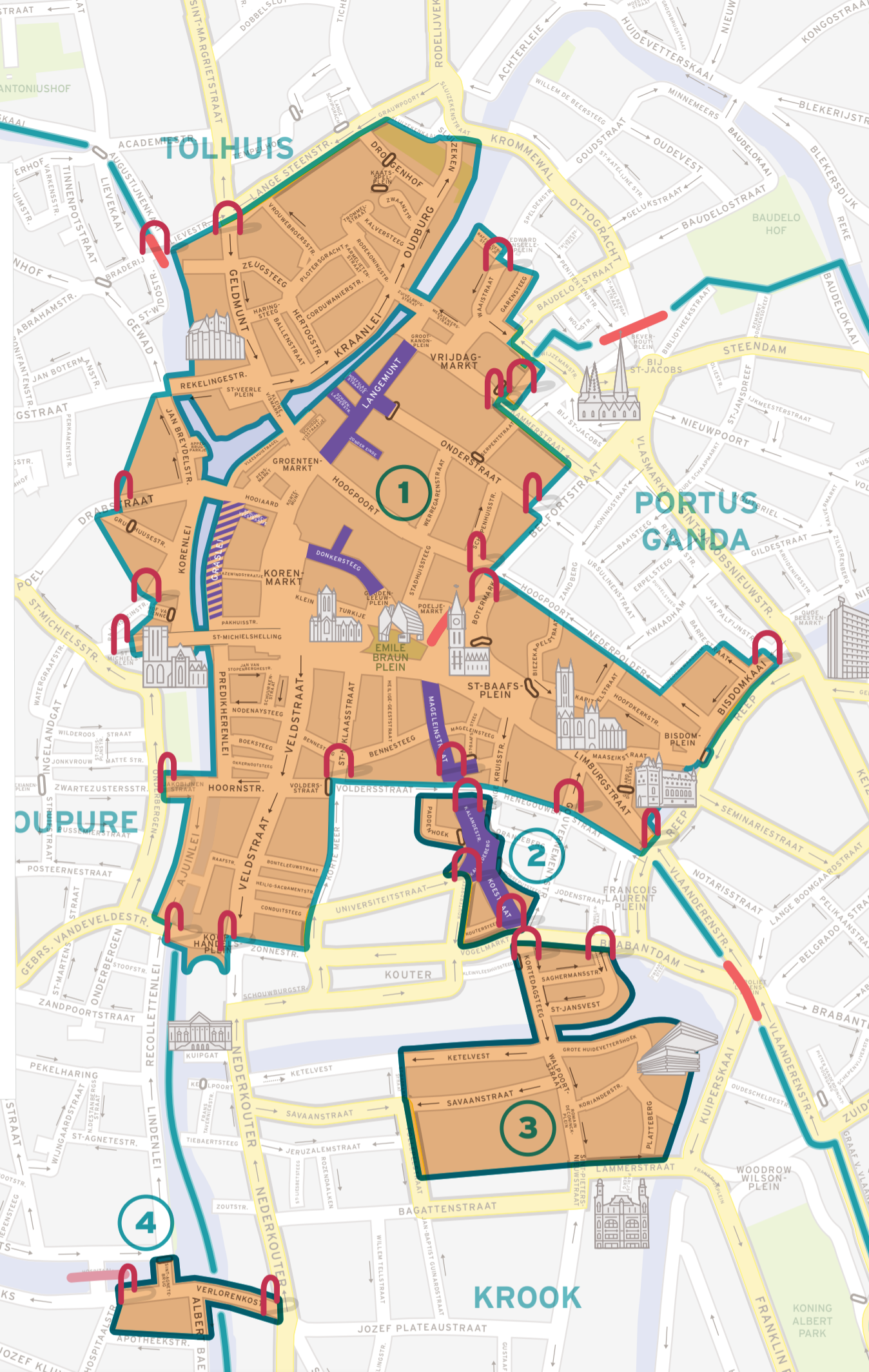


GENT AUTOVRIJ GEBIED

CIRCULATIE SINDS JULI 2023

-  Autovrij gebied
-  Grenzen sectoren
-  Nummer autovrij gebied
-  Toegangspoort tot een autovrij gebied
-  Voetgangersstraat tussen 11 en 18 uur
-  Voetgangersstraat tussen 11 en 18 uur, enkel tijdens de zomermaanden (jun-sept)
-  Verkeersfilter met cameracontrole
-  Verkeersfilter met palen
-  Eénrichtingsverkeer
-  In- en uitvalsweg voor autoverkeer



STRATEN AUTOVRIJE GEBIEDEN

Autovrij gebied 1

Appelbrugparkje
 Ajuinlei
 Ballenstraat
 Barrestraat (nrs. 13-21)
 Bennesteeg
 Biezekapelstraat
 Bisdomkaai (nrs. 1-14)
 Bisdomplein
 Boeksteeg
 Bonteleeuwstraat
 Botermarkt
 Burgstraat (1-3 en 2)
 Conduitsteeg
 Corduwaniersstraat
 Donkersteeg
 Drabstraat (nrs. 1-31 en 2-20)
 Dronghof
 Emile Braunplein
 Garensteeg
 Geldmunt
 Geraard de Duivelstraat
 Goudenleeuwplein
 Gouvernementstraat (nrs. 1A, 1B en 2-18)
 Graslei
 Groentenmarkt
 Grootkanonplein
 Gruuthuysstraat
 Haringsteeg
 Hazewindstraatje
 Heilige-Geeststraat
 Heilig-Sacramentstraat
 Hertogstraat
 Hoefslagstraatje
 Hof van Fiennes (van Ravensteinstraat tot Korenlei)
 Hoofdkerkstraat
 Hoogpoort (nrs. 1-63 en 2-50)
 Hooiaard

Hoorstraat
 Jakobijnenstraat
 Jan Breydelstraat
 Jan van Stopenberghstraat
 Bennesteeg
 Jan van Stopenberghstraat
 Kaatsspellein
 Kalandestraat (nrs. 1-9, enkel oneven nrs.)
 Kalversteeg
 Kapittelstraat
 Karmelietenstraat
 Klein Turkije
 Kleine Vismarkt
 Koophandelsplein (nrs. 19-34)
 Korenlei
 Korenmarkt
 Korte Kruisstraat
 Kortemunt
 Kraanlei
 Lange Kruisstraat (nrs. 3-47 en 2-14)
 Lange Steenstraat (nrs. 2 en 2A)
 Langemunt
 Limburgstraat
 Maaseikstraat
 Mageleinsteeg
 Mageleinstraat
 Meerseniersstraat
 Nederpolder (nrs. 26-28)
 Nodenaysteeg
 Okkernootsteeg
 Onderstraat (nrs. 7-73 en 2-36)
 Oudburg
 Pakuisstraat
 Paradijszak
 Pensmarkt
 Plotersgracht
 Poeljemarkt
 Predikherenlei

Raafstraat
 Raffinaderijstraatje
 Rekelingestraat
 Rodekoningstraat
 Schepenhuysstraat
 Schoenlapperstraat
 Schuddeveestraatje
 Schuddevisstraatje
 Schuurkensstraat
 Serpentstraat
 Sint-Baafsplein
 Sint-Baafssteeg
 Sint-Michielsplein (nrs. 16-30)
 Sint-Niklaasstraat
 Sint-Veerleplein
 Sluizeken (nrs. 1-8 en 24-34)
 Stadhuissteeg
 Straatje Zonder Einde
 Trommelstraat
 Veldstraat
 Voldersstraat (nrs. 11-21 en 72-78)
 Vrijdagmarkt (nrs. 1-19, 30-36 en 45-63)
 Vrouwebroersstraat
 Waaistraat
 Werregarenstraat
 Zeugsteeg
 Zuivelbrugstraat
 Zwaanstraat

Autovrij gebied 2

Kalandeberg
 Kalandestraat (nrs. 13-21 en 2-18)
 Koestraat
 Koutersteeg
 Paddenhoek

Autovrij gebied 3

Grote Huidvettershoek
 Ketelvest (nrs. 23-73 en 30-42)
 Korlanderstraat
 Kortedagsteeg
 Miriam Makebaplein
 Platteberg
 Romain Deconinckplein
 Saghermansstraat
 Savaanstraat (nrs. 33-45 en 90-130)
 Sint-Jansvest
 Sint-Pietersnieuwstraat (nrs. 1-17 en 2-82)
 Waalsekrook
 Walpoortstraat

Autovrij gebied 4

Albert Baertsoenkaai (van Coupure tot Apotheekstraat)
 Coupure (nrs. 1-53, enkel oneven nrs.)
 Nederkouter (nrs. 132)
 Verlorenkost

Autovrij gebied 5

Charles de Kerchovelaan (nr. 423)
 Overpoortstraat (nrs. 1-65 en 38-142)
 Stalhof (nrs. 1-23 en 2)